

Nógrádi vártúrák

JELVÉNYSZERZŐ TÚRAMOZGALOM



Tisztelt Túratárs!

Örülünk, hogy túramozgalmunk felkeltette érdeklődését és vállalkozik arra, hogy teljesítse annak feltételeit. Nógrád vármegyében az Északi-középhegység három tagja, a Mátra, a Cserhát és a Börzsöny szebbnél szebb tájai kínálnak kiapadhatatlan lehetőséget a gyalogos és a kerékpáros turizmus számára. A sok geológiai érdekességen kívül számos, a múltat idéző várrmot kereshetünk fel. A Zöld Út Természetjárók Egyesülete (ZÚTE) az eddig is méltán népszerű „Nógrádi vártúrák” túramozgalom igazolófüzetét átdolgozta, a teljesítés feltételeit némileg módosította. Az igazolófüzet mellékletében, abc-sorrendben 16 nógrádi várról és egy erődtített templomról olvashatunk ismertetést. A terjedelem szűkre szabottsága miatt természetesen csak a legfontosabb adatokat említjük, a várak történetét bővebben útikönyvekből, vártörténeti kalauzokból ismerhetjük meg. Abban a reményben bocsátjuk útjára régi-új túramozgalmunkat, hogy változatlanul sokan vállalkoznak a teljesítésére, s szép élményekkel gazdagodva, sok különlegességet, érdekességet megismerve térnek majd haza a nógrádi várakat felkereső túráikról.

Kellemes időtöltést, jó túrázást kívánunk!

A teljesítés feltételei:

A túramozgalom nyílt, melyhez bárki csatlakozhat. A várak helyszínei gyalogosan, kerékpárral egyaránt felkereshetők. A teljesítés akkor fogadható el, ha az összes 16 várhely, vagy 15 várhely +1 templom felkeresése megtörtént, s annak tényét az igazolófüzetben, a helyszínen kihelyezett kód beírásával igazolják. Az igazolólapra, kérjük, írják be a felkeresés dátumát is, mert a kódok idővel változhatnak! (Kérjük, értesítsék a ZÚTE-t, ha a kód a megadott pontoknál esetleg nem található meg! Ebben az esetben teljesítőt a helyszínnel együtt ábrázoló fényképpel helyettesíthető az igazolás.)

A túramozgalom dokumentumai letölthetők a www.zute.hu honlapról. A teljesítést követően az igazolólapot kérjük eljuttatni - a név, a postacím, ill. egyéb elérhetőség és a részvételi díj utalás/befizetés dátuma megadása mellett - a következő címek egyikére:

Postai küldeményben: Zöld Út Természetjárók Egyesülete,
3100 Salgótarján Rákóczi út 36.

E-mailben: tmozg@zute.hu

A részvételi díjat (3.000 Ft-ot, azaz háromezer forintot) - mely tartalmazza a teljesítésért járó jelvényt, emléklapot, valamint a postaköltséget is - a Zöld Út Természetjárók Egyesülete 11741000-20176541 számú bank-számlájára kérjük átutalni vagy befizetni, és a közlemény rovatban kérjük feltüntetni a következőket:

„Nógrádi vártúrák tm.” és a teljesítő neve

A feltételeknek megfelelt résztvevők - akik a részvételi díjat megfizették - jelvény és emléklap díjazásban részesülnek.

A túramozgalomban mindenki saját felelősségére vesz részt, a szervezőkhöz kártérítési igény nem nyújtható be.

Megközelíthetőségek tömegközlekedési megállóhelytől:

Ágasvár

Mátraszentistván központjából, a Petőfi úti autóbusz-megállóból az Országos Kéktúra K \square jelzését nyugati irányba követve kapaszkodunk fel a Mátra-bércre. A K \square jelzésen a Szamár-kőig gyalogolunk, majd utunkat meredek emelkedőn folytatjuk a K \blacktriangle jelzésen célunkig.

Egy másik lehetőség, hogy Mátrakeresztes, Ágasvári menedékház (Fakanalas Csárda) autóbusz-megállóból északkeleti irányba indulva, a Mátra bércein jelzést követve juthatunk el a menedékházig, majd meredek kaptatón a célunkig.

Baglyaskő vára




A salgótarjáni Karancs út „Vízű (Károlyakna)” nevű autóbusz-megálló mellett található a Bükki Nemzeti Park Igazgatóságának Baglyaskő Látogatóközpontja. Ennek területén keresztül közelíthető meg az egykori várhely.

A látogatóközpont zárva tartása esetén a vár déli oldalán a Bereczky Máté útról látható a kihelyezett második kódtábla (POI 48.107153, 19.787990).



Buják vára

A Kossuth Lajos utcában található Buják „Italbolt” nevű autóbusz-megállója. Innen a Mária út jelzését (L \square) északkelet felé követve keressük meg a Deréksor utat, azon 300 métert megteszünk nyugati irányba, majd jobbra fordulunk egy átkötő útra. Átkelünk a Bujáki-patak hídján, majd a patak melletti erdei úton északnyugat felé ballagunk 1,3 kilométert. Az útelágazás előtt jobbra fordulunk és a meredek domboldalt legyőzve, az eligazító táblákat követve jutunk a romokhoz.



Csehvár

Díósjenő „Arany János út” autóbusz-megállója a Petőfi Sándor úton található! Kövessük a **Z**  turistajelzést a Toldi írójáról elnevezett utcában. A településről kiérve továbbra is választott jelzésünkön kapaszkodunk, míg az fonódik a piros síúttal (**P** ). Utóbbin folytatjuk a túrázást 150 métert, majd váltunk a **P**  jelzésre, ami a Csehvár sáncaihoz vezet.



Cserterí vár

Hasznos temetője mellől („Alkotmány út 207.”) keleti irányba fordulva a **Z**  jelzést követjük. A fő jelzésről a feszületnél letérve a **Z**  jelzésen érjük el a dűledékeket.



Drégelyvár

Drégelypalánk „Sáferkút” vasúti megállóhelytől indulunk. (Figyelem: itt csak előzetes egyeztetés után áll meg a vonat!) A **P**  jelzésen délnyugatnak kaptatunk fel a meredek emelkedőn. A várrom alatt balra a **P** -ra váltva szinte négykézlás emelkedőn jutunk Szondi György erődjének maradványaihoz.

Fejérvő vára

Sámsonházán a Petőfi úti („Fő út”) autóbusz-megállótól 300 métert követjük az OKT **K**  nyomvonalát. Jobbra fordulunk egy rövidke utcába és a **K**  jelzésen jutunk Sámson várának falmaradványaihoz.

Hollókő vára

Hollókő-Ófalu kezdeténél nem a műemlékegyüttes felé vesszük az irányt, hanem az emelkedőn a József Attila utcának, az OKT **K**  felfestéseit követve. 500 méter megtétele után, jobbra letérve a **K**  jelzésen folytatva sétánkat hamarosan megérkezünk úticélunkba.

Ilonavár

Ecseg templomától pár percet megyünk északi irányba a Béke úton, utána jobbra a Hősök terén rálelünk a **K+** jelzésre. Ezt követjük a Várszeg úton egészen a Szuha-patak záportározójának gátjáig. A műtárgy mellett magasodik a Várhegy, ennek csúcsára kimászva megérkeztünk.

Nógrád vára

A Szondi György utca autóbusz-megállójából az Evangélikus templom irányát célozzuk meg. A Gárdonyi Géza utcánál balra fordulunk és egyenesen a vár felé tartunk. Átkelünk a pihenőpadok mellett és balra hamarosan rátalálunk a **K** jelzésre, melynek vezetésével Nógrád várához jutunk.

Salgó vára

Salgóbánya autóbusz-végállomásától a beszédes nevű Vár úton kapaszkodunk felfelé a **Z** és **S** turistaútvonalon. A parkolónál mi továbbra is a **Z**-ot választjuk, amíg ezen el nem érjük **P** jelzést. Jobbra fordulunk, aztán végezetül a **P** vezet a középkori várromhoz.

Somoskő vára

A kis hegyifalu legfelső autóbusz-megállójától a Vároldal úton baktatunk fel a magyar-szlovák határ mellett trónoló várromhoz. A **Z** mutatja utunkat északnak.

Szanda vára

Szandaváralja központi részéből (Világháborús emlékmű, park), az Országos Kéktúra **K** jelzéseit követjük a Madách, majd a Dózsa utcában. Ennek végén balra fordulunk. Továbbra sem térünk le kiszemelt jelzésünkről. A Szanda-nyeregnél balra kanyarodunk a **K** egyre meredekebb ösvényére, mely egy végső nekifutással a hegytetőn trónoló Szanda várának falmaradványaihoz invitál minket.

Szécsény vára

Szécsény autóbusz-állomástól a Malom úton koptatjuk az aszfaltot bő 100 méteren, befordulunk a Jókai útra majd a Rákóczi útra érünk. Ezen északi irányba tartunk a Szentháromság szoborig. Innen már pár lépés az Ady Endre úton a Tömlöcbástya a várfallal.

Sztrabóra

Nógrádsipek autóbusz-fordulótól az OKT **K**☐ jelzésein délkeletnek tartunk a Malom-völgybe. Két kilométer megtétele után jobbra a **K**● jelzés ágazik le a Dobos-kútnak, de mi továbbra is a **K**☐-on kapaszkodunk felfelé további 2 kilométert. Itt csatlakozunk balra a **K**☐ jelzéséhez, amely a hegygerincen még egy újabb balos kanyart vesz. Még egy kis mászás és kiérünk a vár megmaradt építőköveihez.

Zagyvafő

Zagyvaróna északi részén a **P**☐ és **P**● kiindulópontjától a Mátyás király útján indulunk délkeletnek, majd a Fenyvesalja útra fordulunk. Felmegyünk a templom mellé és átkelünk a temetőn. A hátsó kapunál rátérünk a balra tartó ösvényre, és a vársánc után hamarosan egy sziklafalhoz érkezünk. Itt egy emléktábla található. A szikla feletti kis ösvényen kapaszkodunk fel a csúcsra.

Nógrádsáp

Nógrádsáp Hangulat Eszpresszótól kezdjük rövid sétánkat a Fő utcán. Délnek tartó utunkról Rétság irányába térünk a Mártírok útjára. 300 métert megtéve a ravatalozónál balra fordulunk, ahonnan meglátjuk a kőfallal körülvett Kisboldogasszony templomot.

NÓGRÁDI VÁRTÚRÁK

jelvénytulajdonos túramozgalom

Igazolólap

Az igazolólap tulajdonosa:

Postacíme:

Egyesület (szakosztály) neve:

Számlázási címe (név, isz., helység, cím, egyesület esetében adószám):

.....

Igazolom a „Nógrádi vártúrák” elnevezésű túramozgalom teljesítését.

Salgótarján,év.....hó.....nap

a Zöld Út Természetjárók Egyesülete elnöke

Teljesítendő várak:

Ssz.	Megnevezés, kódtábla GPS	Teljesítés dátuma	Leolvasott kód		
1.	Ágasvár 47.925927, 19.826595				
2.	Baglyaskő vára 48.107625, 19.788286				
3.	Buják vára 47.898.341, 19.534535				
4.	Csehvár 47.945778, 19.012989				
5.	Cserteri vár 47.927511, 19.755564				
6.	Drégely vára 48.016897, 19.035901				
7.	fejérvő vára 47.995909, 19.718994				
8.	Dollókő vára 47.997510, 19.582214				
9.	Ilonavár (Ecseg) 47.907101, 19.590784				
10.	Nógrád vára 47.907042, 19.045056				
11.	Salgó vára 48.144748, 19.847275				
12.	Somoskő vára (Hrad Šomoška) 48.171167, 19.856099				
13.	Szanda vára 47.911866, 19.420343				
14.	Szécsény vára 48.081953, 19.520949				
15.	Sztrahora (Pusztavár) 47.989647, 19.551208				
16.	Zagyvafő vára 48.129299, 19.859115				
+1	Nógrádsápi erődített templom 47.839029, 19.350388				